



04006931209950008

6825



ΕΦΗΜΕΡΙΣ ΤΗΣ ΚΥΒΕΡΝΗΣΕΩΣ

ΤΗΣ ΕΛΛΗΝΙΚΗΣ ΔΗΜΟΚΡΑΤΙΑΣ

ΤΕΥΧΟΣ ΤΕΤΑΡΤΟ

Αρ. Φύλλου 693

12 Σεπτεμβρίου 1995

ΠΕΡΙΕΧΟΜΕΝΑ

ΑΝΑΔΑΣΩΣΕΙΣ

ΑΠΟΦΑΣΕΙΣ

Κήρυξη αναδασωτέας έκτασης διακοσίων πενήντα τετρ. μέτ. (250 τ.μ.) στη θέση Ρέμμα Λεπτοκαρυάς Κοινότητας Ασπροβάλλτας Νομού Θεσσαλονίκης. 1

ΠΟΛΕΟΔΟΜΙΑ

ΑΠΟΦΑΣΕΙΣ

Τροποποίηση ρυμοτομικού σχεδίου Βούλας στο Ο.Τ. 293 - 294. 2
Τροποποίηση ρυμοτομικού σχεδίου Βούλας στο Ο.Τ. 25. 3

ΑΝΑΔΑΣΩΣΕΙΣ

ΑΠΟΦΑΣΕΙΣ

Αριθ. ΔΔ 2660 (1)
Κήρυξη αναδασωτέας έκτασης διακοσίων πενήντα τετρ. μέτ. (250 τ.μ.) στη θέση Ρέμμα Λεπτοκαρυάς Κοινότητας Ασπροβάλλτας Νομού Θεσσαλονίκης.

Ο ΠΕΡΙΦ/ΚΟΣ Δ/ΝΤΗΣ Ν. ΘΕΣΣΑΛΟΝΙΚΗΣ

Έχοντας υπόψη:

1. Τις διατάξεις του Ν. 3200/55 «περί διοικητικής αποκέντρωσης, όπως τροποποιήθηκε και συμπληρώθηκε μεταγενέστερα με το Ν.Δ. 532/70».

2. Τις διατάξεις του άρθρου 117 παρ. 3 του Συντάγματος.

3. Τις διατάξεις του Ν. 998/79 «περί προστασίας των Δασών κ.λπ.» και ειδικότερα:

α) Του άρθρου 41 παρ. 1, όπως τροποποιήθηκε με το αριθ. 12 Ν. 2040/1992.

β) Του άρθρου 38 παρ. 1.

4. Τις διαταγές του Υπουργείου Γεωργίας:

α) 160417/1180/8.7.80, β) 182447/3049/24.9.80 και γ) 154659/24.5.82.

5. Την 2310/22.8.1995 πρόταση του Δασαρχείου Σταυρού με την οποία προτείνεται η κήρυξη της έκτασης που αναφέρεται στο θέμα ως αναδασωτέας.

6. Τη σύμφωνη γνώμη της Δ/νσης Δασών Θεσσαλονίκης, αποφασίζουμε:

Κηρύσσουμε αναδασωτέα με σκοπό την αποκατάσταση της δασικής βλάστησης που καταστράφηκε από πυρκαϊά την 13.8.95, και την προστασία αυτής ώστε να μη διατεθεί για άλλο σκοπό τη δημόσια δασική έκταση εμβαδού διακοσίων πενήντα τετραγωνικών μέτρων (250 τ.μ.) που βρίσκεται στη θέση Ρέμμα Λεπτοκαρυάς Κοινότητας Ασπροβάλλτας και προσδιορίζεται από τα στοιχεία Α Β Γ Α και έχει όρια:

Ανατολικά: Δημόσιο δάσος Ασπροβάλλτας.

Δυτικά: Ομοίως ως άνω.

Βόρεια: Ομοίως ως άνω.

Νότια: Ομοίως ως άνω,

όπως φαίνεται στο συνημμένο διάγραμμα που αποτελεί αναπόσπαστο μέρος της απόφασης αυτής.

Η απόφαση αυτή να δημοσιευθεί στην Εφημερίδα της Κυβερνήσεως.

Θεσσαλονίκη, 31 Αυγούστου 1995

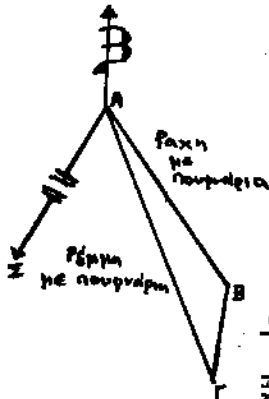
Ο Περιφ/κός Διευθυντής
Χ. ΓΚΟΣΛΙΟΠΟΥΛΟΣ

ΔΙΑΓΡΑΜΜΑ

Ανοδασιότητες έκτασης στη Δ.Θ. Γέφυρα
Λεπτομαρμάρου, του Δημ. δάσους Ασπροβάλτας κοινότητας
Ασπροβάλτας που υπήλκε στις 13-8-1995

Αριθμός στην αριθμ.
Δ.Δ.Χ.Ε.Ο. - - 1995
απόφαση Περ. Διεύθ.
Θεσπλίου

Σχεδίαση έκτασης κλίμακα 2:2000



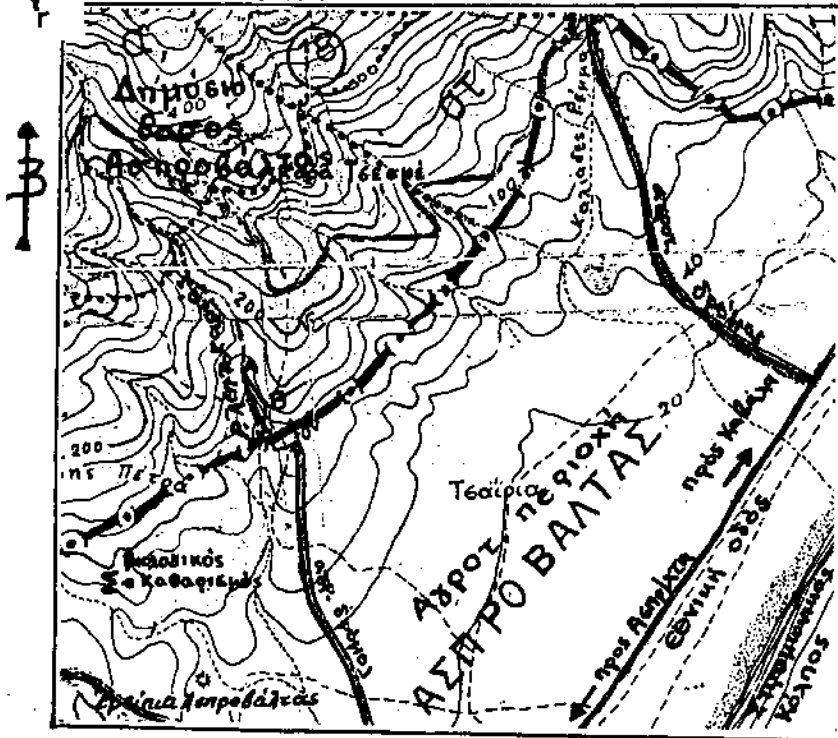
- Σ: Σημείο εξάρτησης ο βιολογικού καθαρισμού Ασπροβάλτας
- AB: 1536, -20%, 372m.
- BΓ: 2116, +11%, 17,02m.
- ΓΑ: 3646, +13%, 50m.
- ΑΣ: 2556, +40%, 750m.

ΥΠΟΜΝΗΜΑ

- ορία παλιότερης έκτασης (ΑΒΓ)
- Αναβασιότητα έκτασης [shaded box]
- Εμβαδόν έκτασης 0,25 στρέμ.
- ορία δημ. δάσους Ασπροβάλτας

Απόσπασμα χάρτη περιοχής Δημ. δάσους Ασπροβάλτας

ΚΛΙΜΑΚΑ 1:20.000



Σταυρός 22-8-1995

Ο Συντάκτης
B. Καρίνιδα
Δασολόγος Β'

Θεσπλιον 24-8-95

Ο Δασάρχης Σταυρός
Θεοδ. Ρωζός
Δασολόγος Β'

Ο Δήμ. Δασάρχης Θεσπλίου
Στ. Παπαδόπουλος
Δασολόγος Α'

Θεσπλιον

Θεσπλιον 31-8-1995
Ο Περ. Διεύθ. Θεσπλίου
Χ. ΓΚΟΖΛΙΟΠΟΥΛΟΣ

ΠΟΛΕΟΔΟΜΙΑ

ΑΠΟΦΑΣΕΙΣ

Αριθ. 1405/171

(2)

Τροποποίηση ρυμοτομικού σχεδίου Βούλας στο Ο.Τ. 293 - 294.

Ο ΝΟΜΑΡΧΗΣ ΑΝΑΤΟΛ. ΑΤΤΙΚΗΣ

Έχοντας υπόψη:

1) Τις διατάξεις του από 17.7.23 Ν.Δ. περί σχεδίων πόλεων και κωμών του Κράτους, όπως τροποποιήθηκε και συμπληρώθηκε μεταγενέστερα.

2) Τις διατάξεις του Ν. 2218/94 Ίδρυση Νομαρχιακής Αυτοδιοίκησης, τροποποίηση διατάξεων για την πρωτοβάθμια αυτοδιοίκηση και την περιφέρεια και άλλες διατάξεις (ΦΕΚ 90/Τ.Α. 13.8.94) και τις όμοιές του Ν. 2240/94 συμπλήρωση διατάξεων για τη Νομαρχιακή Αυτοδιοίκηση και άλλες διατάξεις (ΦΕΚ Α' 153/16.9.94) με τις οποίες ιδρύθηκαν οι Νομαρχιακές αυτοδιοικήσεις.

3) Τον ισχύοντα Οργανισμό Εσωτ. λειτουργίας των Υπηρεσιών της Νομαρχιακής αυτοδιοίκησης Ανατ. Αττικής (ΦΕΚ 40 Β'/95).

4) Τις διατάξεις του Α.Ν. 324/68, όπως τροποποιήθηκαν και συμπληρώθηκαν με το Ν.Δ. 1018/71.

5) Τις διατάξεις του Π.Δ. 183 ΦΕΚ 70Α'/88 περί εκγρίσεως τροποποιήσεων σχεδίων πόλεων.

6) Την υπ' αριθ. 280/94 Απόφαση του Δ. Συμβουλίου Βούλας.

7) Το πρακτικό 1 της 3 Συνεδρίας της 13.7.95 του ΣΧΟ-ΠΝΑΑ.

8) Την υπ' αριθ. 961/95 βεβαίωση του Δήμου Βούλας, ότι με την τροποποίηση δεν επιβαρύνεται ο δημοτικός προϋπολογισμός.

9) Τις διατάξεις του άρθρου 29Α του Ν. 1558/85, όπως τροποποιήθηκε με το άρθρο 27 του Ν. 2081/1992 (ΦΕΚ 154Α) και το γεγονός ότι από τις διατάξεις αυτής της απόφασης δεν προκαλείται δαπάνη εις βάρος του Δημοτικού Προϋπολογισμού, αποφασίζουμε:

Εγκρίνουμε την τροποποίηση του ρυμοτομικού σχεδίου Βούλας στο Ο.Τ. 293 - 294 με μείωση του πλάτους της οδού Δράμας από 12,00 μ. σε 4,00 μ. και χαρακτηρισμό της σε πεζόδρομο και το υπόλοιπο τμήμα της οδού πλάτους 8,00 μ. να χαρακτηριστεί κοινόχρηστος χώρος πρασίνου, όπως απεικονίζεται στο συνημμένο τοπογραφικό διάγραμμα.

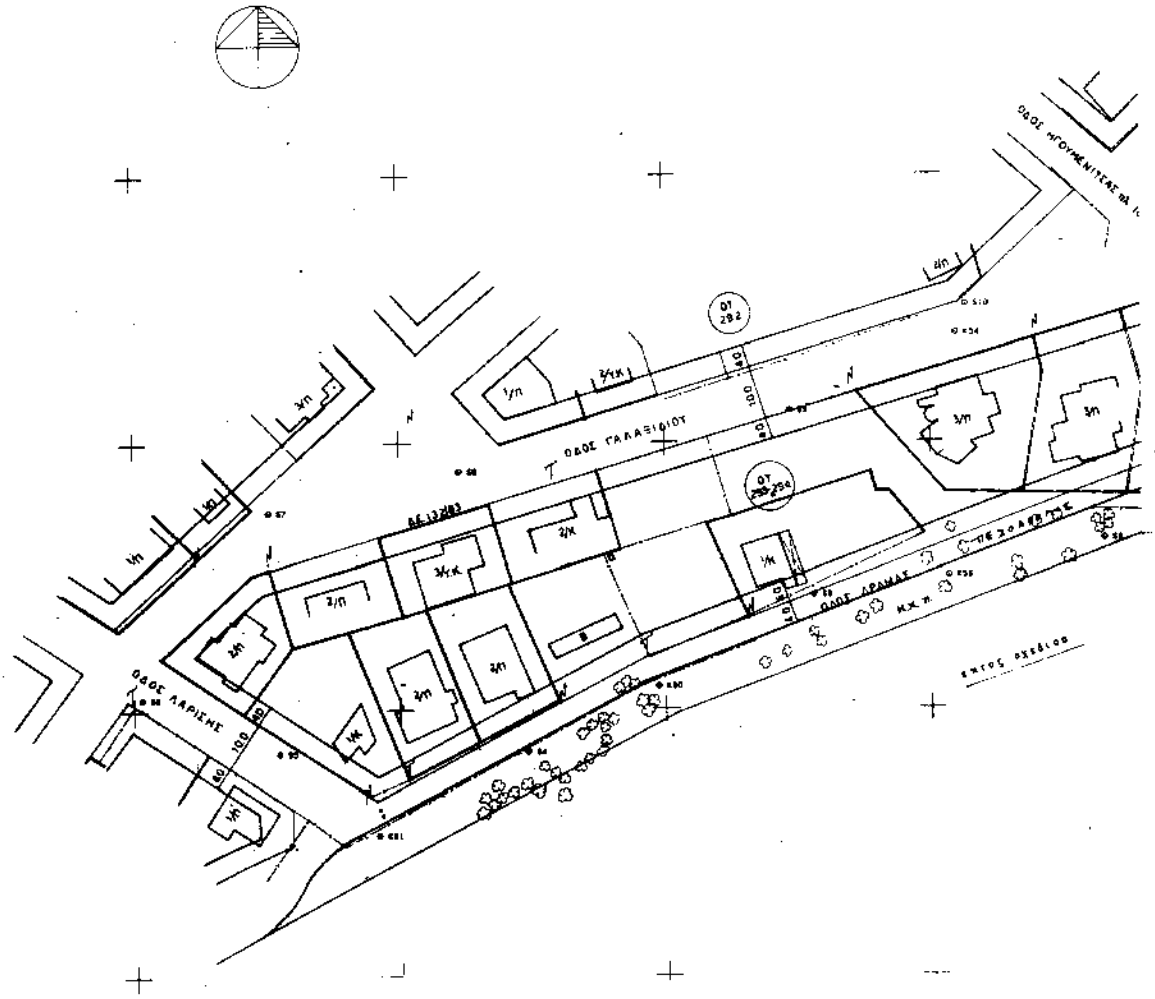
Η απόφαση αυτή να δημοσιευθεί στην Εφημερίδα της Κυβερνήσεως.

Αγία Παρασκευή, 31 Ιουλίου 1995

Ο Νομάρχης
ΔΗΜ. ΑΝΑΣΤ. ΦΡΑΓΚΟΣ

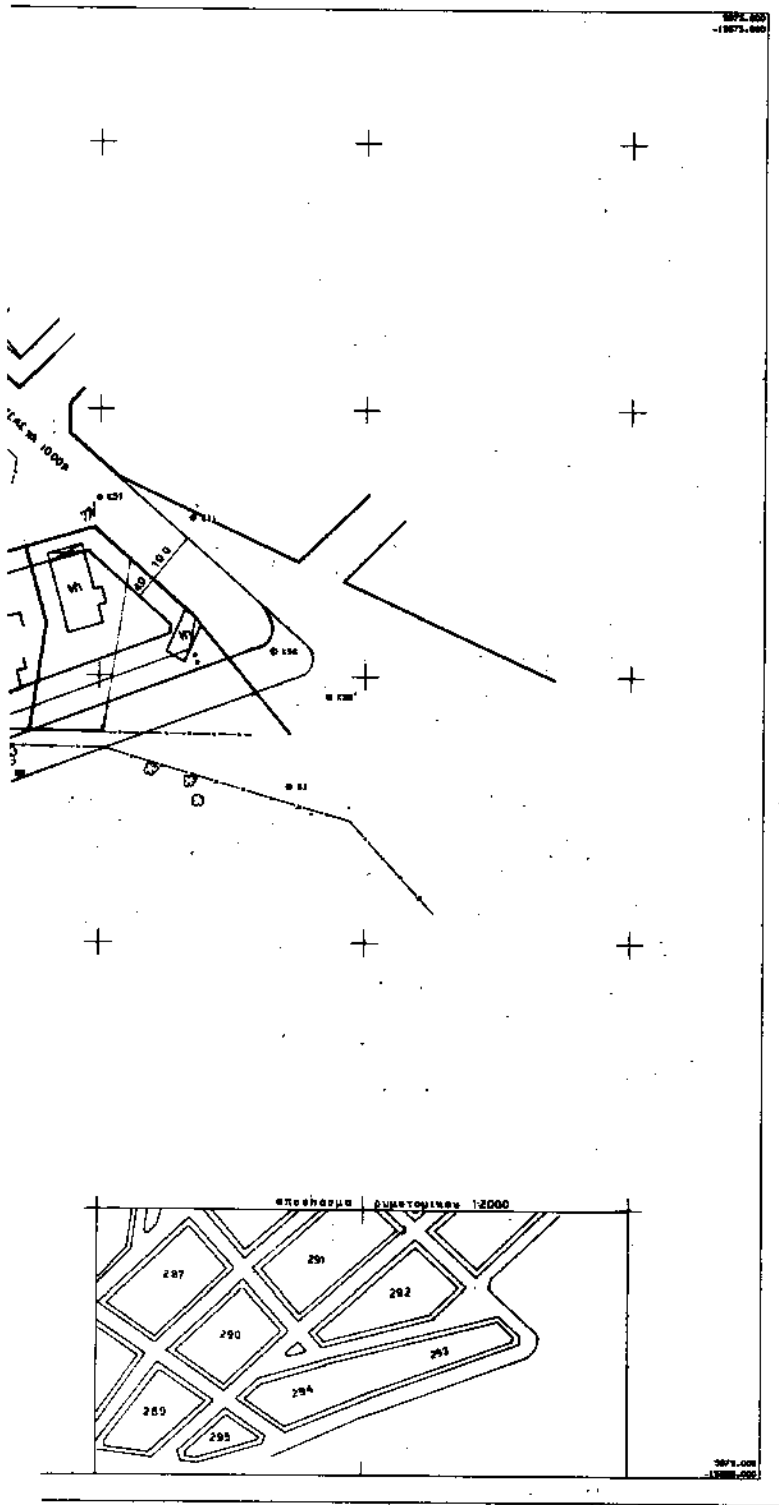
ΕΦΗΜΕΡΙΣ ΤΗΣ ΚΥΒΕΡΝΗΣΕΩΣ (ΤΕΥΧΟΣ ΤΕΤΑΡΤΟ)

1:500
1:500



3000.000
1:500.000

ΕΦΗΜΕΡΙΣ ΤΗΣ ΚΥΒΕΡΝΗΣΕΩΣ (ΤΕΥΧΟΣ ΤΕΤΑΡΤΟ)



ΕΠΙΧΕΙΡΗΜΑΤΙΚΟ ΟΡΟΓΡΑΜΜΟ
 ΟΡΟΓΡΑΜΜΟ ΟΡΟΓΡΑΜΜΟ
 ΟΡΟΓΡΑΜΜΟ ΟΡΟΓΡΑΜΜΟ
 ΟΡΟΓΡΑΜΜΟ ΟΡΟΓΡΑΜΜΟ

ΤΕΥΧΟΣ ΤΕΤΑΡΤΟ ΤΗΣ ΕΦΗΜΕΡΙΣ ΤΗΣ ΚΥΒΕΡΝΗΣΕΩΣ
 ΤΗΣ 14ης ΜΑΡΤΙΟΥ 1987
 ΤΟΜΟΣ Β' ΣΕΛΙΔΑ 6829

ΚΑΤΑΣΤΑΣΗ ΟΡΟΓΡΑΜΜΟΥ
 ΟΡΟΓΡΑΜΜΟ ΟΡΟΓΡΑΜΜΟ

ΕΠΙΧΕΙΡΗΜΑΤΙΚΟ ΟΡΟΓΡΑΜΜΟ
 ΟΡΟΓΡΑΜΜΟ ΟΡΟΓΡΑΜΜΟ
 ΟΡΟΓΡΑΜΜΟ ΟΡΟΓΡΑΜΜΟ
 ΟΡΟΓΡΑΜΜΟ ΟΡΟΓΡΑΜΜΟ

Αριθ. 2724/185

(3)

Τροποποίηση ρυμοτομικού σχεδίου Βούλας στο Ο.Τ. 25.

Ο ΝΟΜΑΡΧΗΣ ΑΝΑΤΟΛΙΚΗΣ ΑΤΤΙΚΗΣ

Έχοντας υπόψη:

1) Τις διατάξεις του από 17.7.23 Ν.Δ. περί σχεδίων πόλεων και κωμών του Κράτους, όπως τροποποιήθηκε και συμπληρώθηκε μεταγενέστερα.

2) Τις διατάξεις του Ν. 2218/94 Ίδρυση Νομαρχιακής Αυτοδιοίκησης, τροποποίηση διατάξεων για την πρωτοβάθμια αυτοδιοίκηση και την περιφέρεια και άλλες διατάξεις (ΦΕΚ 90/Τ.Α. 13.8.94) και τις όμοιές του Ν. 2240/94 συμπλήρωση διατάξεων για τη Νομαρχιακή Αυτοδιοίκηση και άλλες διατάξεις (ΦΕΚ Α' 153/16.9.94) με τις οποίες ιδρύθηκαν οι Νομαρχιακές αυτοδιοικήσεις.

3) Τον ισχύοντα Οργανισμό Εσωτ. λειτουργίας των Υπηρεσιών της Νομαρχιακής αυτοδιοίκησης Ανατ. Αττικής (ΦΕΚ 400 Β'/95).

4) Τις διατάξεις του Α.Ν. 314/68, όπως τροποποιήθηκαν και συμπληρώθηκαν με το Ν.Δ. 1018/71.

5) Τις διατάξεις του Π.Δ. 183 ΦΕΚ 70Α/86 περί εκγρίσεως τροποποιήσεων σχεδίων πόλεων.

6) Την υπ' αριθ. 144/94 Απόφαση του Δημ. Συμβουλίου Βούλας.

7) Το πρακτικό 15 της Συνεδρίας της 4.5.95 του ΣΧΟΠΝ Πειραιά.

8) Την υπ' αριθ. 6993/14/95 βεβαίωση του Δήμου Βούλας, ότι με την τροποποίηση δεν επιβαρύνεται ο δημοτικός προϋπολογισμός.

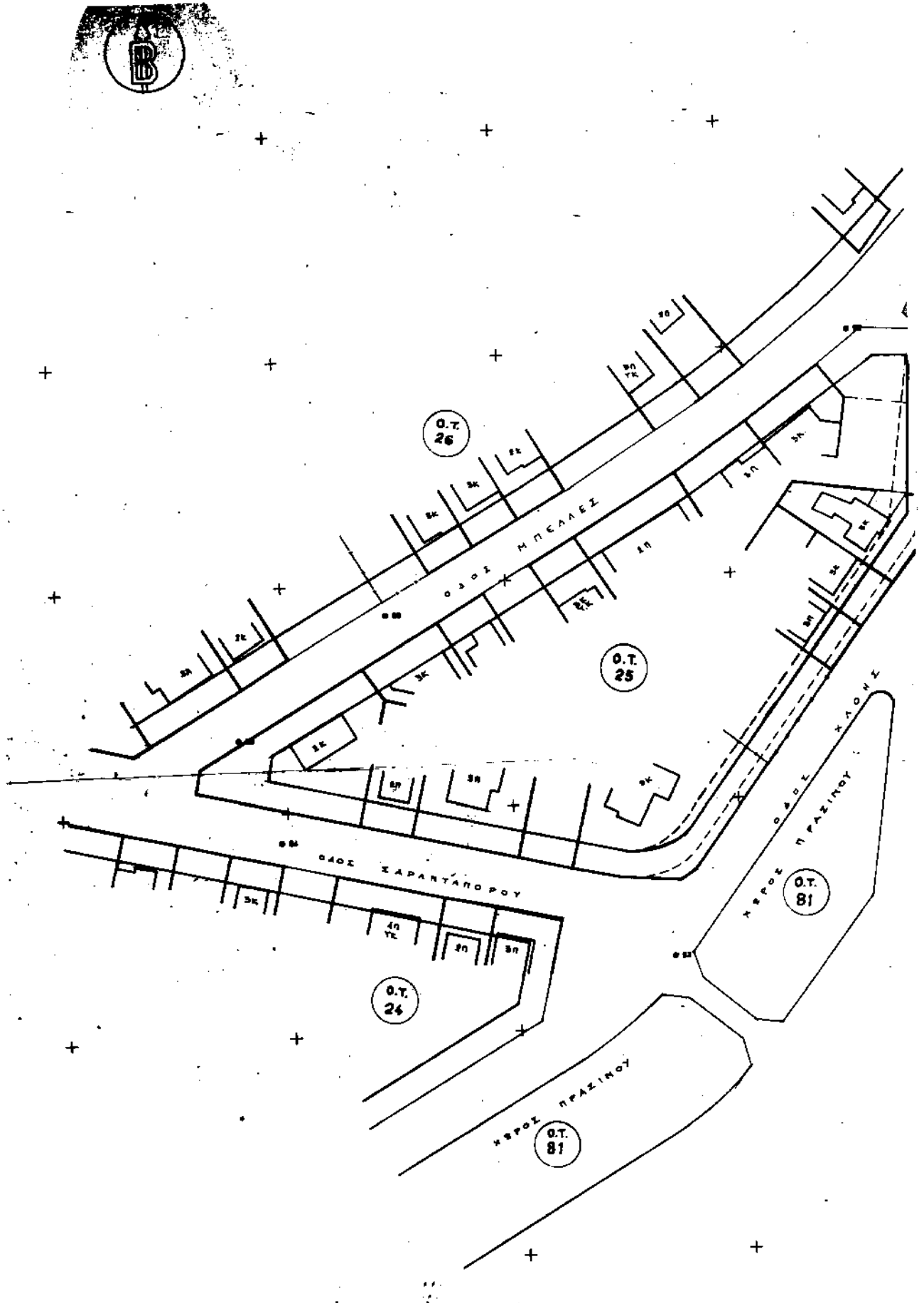
9) Τις διατάξεις του άρθρου 29Α του Ν. 1558/85, όπως προστέθηκε με το άρθρο 27 του Ν. 2081/1992 (ΦΕΚ 154Α) και το γεγονός ότι από τις διατάξεις αυτής της απόφασης δεν προκαλείται δαπάνη εις βάρος του Δημοτικού Προϋπολογισμού, αποφασίζουμε:

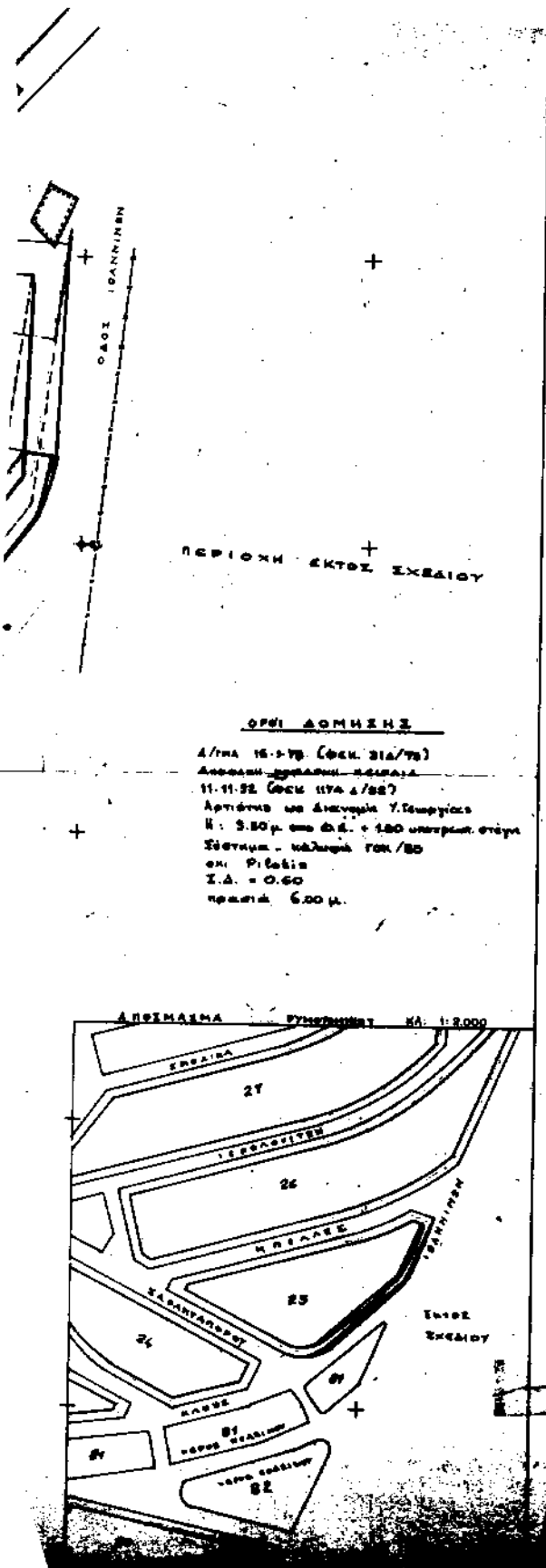
Εγκρίνουμε την τροποποίηση του ρυμοτομικού σχεδίου Βούλας, περιοχή «Πανόραμα» στο Ο.Τ. 25 με τη μετατόπιση των Ο.Γ. και Ρ.Γ. επί των οδών Χλόης και Ιωαννίνων όπως απεικονίζεται στο συνημμένο τοπογραφικό διάγραμμα.

Η απόφαση αυτή να δημοσιευθεί στην Εφημερίδα της Κυβερνήσεως.

Αγία Παρασκευή, 11 Ιουλίου 1995

Ο Νομάρχης
ΔΗΜ. ΑΝΑΣΤ. ΦΡΑΓΚΟΣ





ΟΡΘΙ ΔΟΜΗΣΗΣ

Α/ΓΝΑ 16-5-78 (ΦΕΚ 214/78)
 Διορισμός αρχιτέκτονος προέχει
 11-11-82 (ΦΕΚ 1174 Δ/82)
 Αρχιτέκτονος με Διορισμό Υ. Υπουργείου
 Η: 3.80 μ. από φ.δ.σ. + 1.80 μ. υπογειοφ. όροφο
 Σύνολομ. καλύπτει ΓΟΝ/ΒΟ
 επί Πιλάτια
 Σ.Δ. = 0.60
 προστά 6.00 μ.

ΕΛΛΗΝΙΚΗ ΔΗΜΟΚΡΑΤΙΑ
 ΝΟΜΑΡΧΙΑΚΗ ΑΥΤ/ΣΗ ΑΝ. ΑΤΤΙΚΗΣ
 Δ/ΣΗ ΧΩΡ ΠΟΛΕΩΣ ΠΕΡΙΩ.
 ΤΜΗΜΑ ΠΟΛΕΩΣ ΣΧΕΔΙΑΣΜΟΥ
 ΓΡΑΦΕΙΟ ΤΡΟΠΟΠΟΙΗΣΕΩΣ ΣΧΕΔΙΩΝ ΠΟΛΕΩΣ

ΘΕΜΑ: ΤΡΟΠΟΠΟΙΗΣΗ ΠΥΡ. ΣΧΕΔΙΟΥ ΒΟΥΛΑΣ
 ΠΕΡΙΟΧΗ "ΠΑΝΟΡΑΜΑ", ΣΤΟ Ο.Τ. 25
 ΜΕ ΤΗΝ ΜΕΤΑΤΟΠΙΣΗ ΤΩΝ Ο.Γ. ΚΑΙ Ρ.Γ.
 ΕΠΙ ΤΩΝ ΟΔΩΝ ΚΑΡΩΣ ΚΑΙ ΙΣΑΝΝΙΝΩΝ

ΕΓΚΡΙΝΕΤΑΙ ΜΕ ΤΗΝ ΥΠ' ΑΡ. 2324/185/95
 ΑΠΟΦΑΣΗ ΝΟΜΑΡΧΗ ΑΝ. ΑΤΤΙΚΗΣ



ΑΚΡΙΒΕΣ ΑΝΤΙΓΡΑΦΟ
 Ο ΝΟΜΑΡΧΗΣ
 ΔΗΜ. ΦΡΑΓΚΟΣ